

УТВЕРЖДАЮ

И.о. председателя Совета директоров
Волгодонского территориального
объединения профессиональных
образовательных учреждений

Смолянинова Н.В.

« 9 » 02 2022



ПОЛОЖЕНИЕ

о проведении территориальной дистанционной олимпиады
по дисциплине "География" для обучающихся учреждений профессионального
образования Волгодонского территориального объединения

1. Общие положения

1.1. Настоящее положение определяет порядок организации и проведения территориальной дистанционной олимпиады по дисциплине "География" среди профессиональных образовательных учреждений Волгодонского территориального объединения.

1.2. Организатор Олимпиады - ГБПОУ РО «Волгодонский техникум общественного питания и торговли» (далее – ГБПОУ РО «ВТОПиТ»).

1.3. Олимпиада по дисциплине "География" проводится в соответствии с планом мероприятий Волгодонского территориального объединения на 2022 год.

2. Цели и задачи Олимпиады

2.1. Основные цели и задачи олимпиады являются:

- Выявление и развитие у обучающихся творческих способностей и интереса к научно-исследовательской деятельности;
- воспитание патриотических чувств и активной гражданской позиции у молодежи;
- повышение качества подготовки студентов образовательных учреждений среднего профессионального образования в области образовательных программ по дисциплине "География" в соответствии с ФГОС СПО
- популяризация знаний по географии;
- развитие сетевого взаимодействия образовательных учреждений по организации внеурочной деятельности.

3. Организационное обеспечение Олимпиады

3.1. Организатор Олимпиады выполняет следующие функции:

- своевременно информирует о дате, месте и времени проведения Олимпиады;
- определяет состав разработчиков заданий;
- формирует жюри олимпиады в составе председателя и членов из числа преподавателей общеобразовательного цикла и других компетентных лиц, в том числе преподавателей общеобразовательных учреждений города (Приложение 1)
- обеспечивает конфиденциальность заданий до начала Олимпиады.

3.2. Жюри на основе проведенной оценки результатов выполнения заданий принимает решение по определению победителя и призеров Олимпиады, направляет отчет в адрес председателя Совета директоров

учреждений профессионального образования Волгодонского территориального объединения.

3.3. Для участие в Олимпиаде необходимо отправить заявку (Приложение 2) и бланки ответов 2 этапа, выполненные в соответствии с пунктом 4 настоящего Положения, по адресу: pkls72@yandex.ru с пометкой «Олимпиада по Географии»

3.4. Контактный телефон организатора олимпиады
зам. директора по ИМР Цветова Зинаида Вячеславовна 8-918-55-33-167

4. Этапы и сроки проведения Олимпиады

4.1.1 этап - регистрация заявок для участия в Олимпиаде

11.02.22 г. по 14.02.22г. (включительно)

2 этап- проведение оффлайн викторины “Знатоки географии”

16.02.22 в 13.00

инструкция для участие в оффлайн викторине (Приложение 3)

3 этап- выполнение заданий дистанционной олимпиады

17.02.22 с 12.00 до 14.00

публикация заданий в 11.45 на сайте ГБПОУ РО «ВТОПиТ»:

<https://vtopit.gauro-riacro.ru/> в разделе Олимпиада ВТО

методические указания для выполнения тестового задания (Приложение 4)

4 этап- оценка работ и подведение итогов Олимпиады **18.02.22 г.**

4.2. размещение информации об итогах Олимпиады на сайте ГБПОУ РО «ВТОПиТ» -21.02.22 г.

5. Участники Олимпиады

5.1. К участию В Олимпиаде приглашаются обучающиеся 1,2 курса профессиональных образовательных учреждений Волгодонского территориального объединения

5.2. Участники должны соблюдать сроки участия в Олимпиаде.

Организаторы не несут ответственность за технические, организационные и другие причины, помешавшие выполнить задания Олимпиады в сроки, указанные в настоящем положении.

6. Критерии оценки и подведение итогов Олимпиады

6.1. Оффлайн викторина “Знатоки географии” включает 17 вопросов

за каждый правильный ответ начисляются очки

- при одинаковом количестве очков у нескольких игроков платформа автоматически отдаст выигрыш тому, кто быстрее дал ответ на финальный вопрос викторины.

6.2. Задания дистанционной олимпиады составлены в форме тестов, задание содержит 15 вопросов с тремя вариантами ответов. Вопросы заданий составлены на основе Федерального государственного образовательного стандарта.

Максимальное количество баллов за выполнение задания -100 баллов.

6.3. Баллы, выставленные участникам за каждое олимпиадное задание, суммируются. Окончательные результаты ранжируются по убыванию суммарного количества баллов. (Приложение 5)

6.4. Участник, имеющий первый результат, является победителем Олимпиады, второй и третий результаты, присуждается второе и третье место, остальным участникам вручается сертификат об участии в Олимпиаде.

6.5. Победители и призеры Олимпиады награждаются дипломами ; преподаватели награждаются грамотами за подготовку победителей и призеров Олимпиады.

Состав оргкомитета Конкурса:

Кузнецова Н.А., и.о. директора ГБПОУ РО «ВТОПиТ»;
Цветова З.В., заместитель директора по ИМР;
Новиченко Н.В., и.о.зам.директора по УПР «ВТОПиТ»;

Члены жюри Олимпиады:

Понамарева С.Н. преподаватель Химии «ВТОПиТ»;
Цветова З.В., заместитель директора по ИМР;
Батрунов Д.Н. заместитель директора по УПР МБОУ СШ “Центр образования”

ЗАЯВКА
на участие в территориальной дистанционной олимпиаде
по дисциплине “География”

(наименование учреждения профессионального образования)

№	Фамилия, имя, Отчество обучающегося	Электронная почта в гугл (обязательно при участии в оффлайн викторине)	Курс	Ф.И.О.(полностью) преподавателя осуществляющего подготовку студентов к участию к Олимпиаде

Руководитель _____ / _____
подпись инициалы, фамилия

Контакты:


Сайт ГБПОУ РО «ВТОПиТ»: <https://vtopit.gauro-riacro.ru/>

E-mail: pkls72@yandex.ru

Контактные телефоны:

Цветова Зинаида Вячеславовна 89185533167

Инструкция для участие в оффлайн викторине



Код викторины


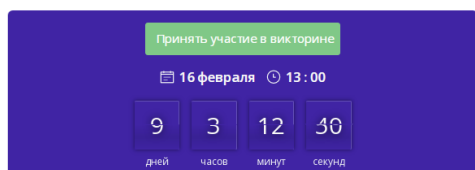
Игроки используют этот код, чтобы присоединиться к викторине, либо по ссылке <https://play.myquiz.ru/p/174063> или QR коду




Сканируйте камерой или
специальным приложением

Код игры: 174063

За 10 мин нужно нужно присоединится и нажать “Принять участие”
(у вас будет время ,чтобы войти через аккаунт гугл)



2. Для участия в викторине в режиме реального времени необходимо аккаунт в гугл, для регистрации в игре (указанную почту в заявке на участие в Олимпиаде)



3. Как играть:

участникам за 10 мин до начала игры нужно присоединиться к викторине;

-как только игра будет запущена, Вам будет показан вопрос и несколько вариантов ответа, только один правильный ответ!

-после выбора вариантов ответа необходимо нажать кнопку “Ответить”;

-игроки, ответившие все правильные ответы быстрее остальных получают дополнительные баллы;

В конце игры Вам будет показан Лидерборд +при одинаковом количестве очков выиграл тот, кто ответил быстрее на последний вопрос

Методические указания для выполнения тестового задания

Время выполнения задания 2 часа, после выполнения задания заполнить бланк с ответами и отправить на по адресу: pkls72@yandex.ru с пометкой «Олимпиада по Географии»

Задания дистанционной олимпиады составлены в форме тестов, задание содержит 15 вопросов с тремя вариантами ответов. Вопросы заданий составлены на основе Федерального государственного образовательного стандарта.

1 часть заданий -за каждый правильный ответ 6 баллов

2 часть заданий-за каждый правильный ответ 8 баллов

Максимальное количество баллов за выполнение задания -100 баллов.

Форма заполнения [бланка](#)

СВОДНАЯ ВЕДОМОСТЬ РЕЗУЛЬТАТОВ ОЛИМПИАДЫ

№	Наименование учреждения профессионального образования Волгодонского территориального объединения	Ф.И.О. участника	Оценка выполнения конкурсных заданий		Общая сумма баллов	Место
			Сумма баллов за викторину “Знатоки географии”	Сумма баллов за тестовые задания		

Подписи членов жюри:

